



RIFUGIO TAGLIAFERRI (2328m)


Val di Scalve (BG)



Partenza: Dopo aver lasciato l'auto in uno degli spiazzi in riva al torrente (Vò), mi sono incamminato per la strada sterrata che, in una ventina di minuti, conduce alla cascata del Vò.




Poco prima di arrivare alla cascata, si prende un sentiero sulla sinistra (cartelli indicatori), si passa su un caratteristico ponte in tronchi e si sale un ripido tratto nel bosco, che porta nella prima conca prativa dove si apre la vista sulle cime intorno.



La via prosegue sul fondovalle, si superano dei dossi e si attraversa il torrente per poi salire un costone e giungere nella seconda conca; dopo questo "strappetto" una sosta alla baita è la norma.



Da qui si può vedere buona parte del sentiero che manca: attraversa tutto l'anfiteatro e poi risale zigzagando tutto il versante di fronte fino a delle pozze d'acqua a una quota di circa 2200m , per poi proseguire con dei saliscendi per giungere attraverso piccoli nevai fino al rifugio Tagliaferri (2328m -3.30h).



Appena sotto al passo di Venano, la salita (senza scorciatoie) ha una pendenza regolare e in alcuni punti dei muretti a secco ricordano l'opera dei militari.

Dalle cime appena sopra al rifugio la vista spazia sulla Valtellina, anche se oggi le nuvole basse non lo permettono e si vede solo la diga di Belviso.

Due gocce d'acqua ci rinfrescano, prima di scendere, per la stessa via in 2:30-3h. Il percorso è lungo 12 km solo d'andata, e a settembre su questa via si tiene una gara in coppia a staffetta in salita.



Note: La località Vò si trova un km prima del paese (e comune) di Schilpario in val di Scalve. Si può lasciare l'auto anche nel parcheggio di Ronco, una frazione che si trova poco prima del Vò, e da qui un sentiero si collega sopra alla cascata.

Il rifugio Tagliaferri è gestito dal fratello di Nani Tagliaferri (cui il rifugio è dedicato).

Conclusioni: L'escursione non presenta difficoltà tranne che per la sua lunghezza.
Dislivello: 1270m circa

Walter