


SASSO GORDONA (1410m) - CH





Partenza: Dopo aver raggiunto l'alpe Grotta (655m) in auto, la stretta stradina finisce con un piccolo spiazzo da qui parte il sentiero, ben segnato.

Dapprima il sentiero scende per attraversare il torrente Cugnolo, dove si trova anche un area pic-nic, poi sale per il bosco, ben tenuto e curato.

Si passa poi dall'alpe di Schignano e si giunge alla base del versante sud del Sasso Gordona (1410m) .



Abbiamo quindi costeggiato a destra (est) il versante sud, per salire dal versante nord-est, dove oltre a belle viste panoramiche è possibile vedere i rifugi (fortini) del 1915-18.






La vista è stupenda anche se la quota non è elevata.

Qualche foto, un po' di riposo e abbiamo ripreso a camminare.

Da qui (dove abbiamo cominciato a trovare una ventina di cm di), si sale con qualche passaggio esposto ed attrezzato con catene fino in vetta, appena sotto una croce in ferro.



Dopo un tratto in cresta, (che vento gelido!) siamo scesi per il versante ovest, con più neve (30 cm e più) fino al rifugio Prabello (1200m).



Dopo una sosta, abbiamo proseguito fino all'alpe Arla e poi verso Cetto, dove il sentiero diventa mulattiera fino a Piazza dove ci si ricongiunge con il sentiero di salita, vicino al torrente.

Conclusioni: Un bel giro ad anello, non troppo impegnativo e panoramico.
Dislivello: 770m

Note: Cetto, Piazza e i vari alpeggi, sono nuclei di poche baite, alcuni abbandonati.
Cartina Kompass 91 lago di Como - lago di Lugano
Percorso in auto: Varese-Mendrisio-Morbio Superiore-Bruzzella-Alpe Grotta



Walter