



## PIZZO PETTO (VAL DI SCALVE)



**Partenza:** Sono partito dal campo sportivo di Teveno (frazione di Vilminore di Scalve), la meta è di fronte a me (1100 m. più su).


Seguendo la mulattiera, in parte cementata, per la malga Barbarossa, dopo circa 20 minuti di salita si trova una deviazione sulla sinistra (indicazioni), un ripido sentierino che per bosco e ghiaie risale una valletta a imbuto rovesciato con al culmine dei passaggi tra roccette, per uscire sul pianoro della malga di val Conchetta.




Da qui la vista sulla vetta del Pizzo Petto è totalmente diversa

Si prosegue sulla destra, passando per la baita e salendo per colletti e ghiaie, fino ad un canalino alla base del crestone prativo e da qui si arriva in vetta (2:30h), con tratti un pò esposti, ma non difficili. La vista è splendida sulla val di Scalve, l'Adamello, e i tremila delle Orobie.





La croce è da poco stata rinnovata.



La discesa (2:00h) è per la stessa via fino alla baita, poi da qui si può proseguire dritti e scendere a Teveno passando per la malga Polzone ,dove si trovano anche alcuni impianti di Colereski area2200 e poi per un lungo e ripido tratto nella pineta sottostante. I tempi: per la salita 2h e mezza circa con passo tranquillo, un paio d ore per la discesa.

-Walter-