


MONTE GENEROSO(1701m) - DA ROVIO (CH)




Partenza: Sono partito dal paese di Rovio (500m), dopo Mendrisio, in Ticino. Si attraversa il paese e la strada diventa mulattiera e poi sentiero.



Dopo 10 minuti, arrivati ad una cappelletta, si tiene la destra e si entra nel bosco per risalire tutta la costa.




In un'ora si arriva all'alpe di Melano (917m), in una posizione panoramica sul lago.





Si continua a salire e dopo altri 45 minuti si arriva alla stazione di Bellavista (1202m), dove passa la cremagliera che sale fin quasi in vetta.


Da qui, sul sentiero classico, molto frequentato e soleggiato, si giunge in un'oretta in vetta (1701m).



Per il rientro sono sceso sull'altro versante della cresta fino alla cima Crocetta e poi sulla sinistra per il paese di Arogno.



Il sentiero per un tratto è scalinato e offre scorci panoramici sulla valle, sui costoni dirupati del Monte e su qualche strapiombo.



Poi si rientra nel bosco, si passa dall'alpe di Arogno (1084m)e, più giù, dall'alpe Pianca, dove il sentiero diventa mulattiera.



Una volta al paese, bisogna mettere in conto circa 40 di minuti di strada asfaltata per tornare a Rovio.

Conclusioni: Il sentiero è buono, con pendenze marcate fino al Bellavista e nel tratto di discesa; ben segnato ma, nei tratti di bosco è da evitare quando piove. Dislivello: 1200m



Walter