

# **PIZZO GALLINA (3061m)**

## **Val Bedretto - CH**

Il Pizzo Gallina è un'importante montagna che divide il Canton Ticino dal Vallese. Impressionante è il suo versante meridionale ricco di solchi, gendarmi e guglie affilate, a differenza di quello settentrionale che presenta ancora glaciazioni seppur di modesto rilievo. Il suo curioso nome e la sua notevole altezza (supera i 3000 m), ne fanno una meta ambita. Per raggiungere la vetta ci sono diversi itinerari che si snodano lungo le creste di roccia, purtroppo non sempre buona, spesso rotta e instabile, oppure attraverso canali ripidi e detritici, oggettivamente pericolosi, tanto da dover essere percorsi preferibilmente quando sono innevati. Solamente la parete S della vicina Forcella presenta una buona roccia granitica, favorevole per aprire vie d'arrampicata. La posizione del Pizzo Gallina, situato a settentrione della strada del Passo della Novena (o Nufenenpass), ne facilita la salita, anche per il contenuto dislivello. Dalla sua cima l'occhio spazia su un immenso ventaglio di altre vette, tra le più note : ad occidente l'Aletschhorn e il Finsteraarhorn; a settentrione il Galenstock e Dammastock; ad oriente la catena di monti a N della Val Bedretto con il primo piano il Pizzo Rotondo; mentre a meridione primeggiano le vette del Basodino, Punta d'Arbola e Blinnenhorn.

### **Descrizione dell'itinerario (Per la cresta Sud (ripida salita su di una cresta-costone con rocce molto instabili)):**

Dal Passo della Novena (2478 m) un sentiero con segn. bianco-rosso si svolge con direzione NW verso la cima 2784 del Chilchhorn che domina il Passo della Novena. Dalla quota 2618, si sale ripidamente per stretti tornanti e si prosegue su sentiero verso N, a sinistra della cresta rocciosa. Giunti in prossimità della sella situata sotto il contrafforte 2836 m, si passa nel versante ticinese. Aggirato il contrafforte sulla destra, si tralascia l'evidente canale a destra e si prosegue invece per nevai lungo il dosso detritico del citato contrafforte. Si prosegue in seguito fino alla vetta con arrampicata delicata lungo la cresta, passando sia a destra che a sinistra di alcuni evidenti pinnacoli.

Nota 1: questa escursione è stata effettuata il 5/10/2009 dove sul versante N le rocce si presentavano bagnate e scivolose, mentre a S, dato il buon soleggiamento, erano asciutte. Tre sono stati i tentativi di salita: inizialmente lungo la cresta E che presentava però un difficile passaggio, poi un canale ma, come sottolineato nell'introduzione, troppo pericoloso a causa della mancanza di neve; si è scelto perciò di procedere lungo la cresta S, sempre procedendo con la massima cautela.

Nota 2: è stato effettuato un tentativo di discesa lungo la cresta WNW fino a raggiungere la Mittaglucke ( 2960 m circa, sella senza nome né quota sulla CN posta tra il Mittaghorn e il Pizzo Gallina). Da qui la ricerca di un facile passaggio lungo la fascia rocciosa non è stato semplice, anche a causa di un peggioramento del tempo, probabilmente più facile da trovare in salita. Pertanto si è ritornati in vetta e si è scesi lungo l'itinerario di salita.

### **Scheda tecnica:**

Carta: Scala 1:25.000 f. 1251 Val Bedretto

Guida: Guida della Alpi Ticinesi CAS 1

Rifugio: Capanna Piansecco 1988 m, 50 posti letto, sempre aperta.

Difficoltà: PD+

Dislivello: 700 m circa, dal Passo della Novena alla vetta compreso saliscendi

Orario: 3 ore, dal Passo della Novena alla vetta


Equipaggiamento: Tipico di alta montagna, possono essere utili, a seconda del periodo: ghette, ramponi e picozza ed eventualmente della corda per fare sicurezza.




Chilchhorn, dal Passo della Novena




Cima del Chilchhorn (2784m), da SW



Pizzo Gallina (3061m), da SE



Blinnenhorn, Chilchhorn, dal Laghetto (2566m)



Pizzo Gallina, da Gonerlilucke



Rudere della Cap. Gonerli





Sella (2844m)



Percorso detritico verso la cresta S del Pizzo Gallina



Canalone detritico a destra d. cresta S del Pizzo Gallina



Cresta S del Pizzo Gallina



Sfasciumi della cresta S del Pizzo Gallina



In vetta al Pizzo Gallina (3061m)  
Walter e Angelo





Da sin. Mittaghorn, Pizzo Gallina e Chilchorn dal Passo d. Novena



Veduta sul Mittaghorn e Galmihorn, dal Pizzo Gallina



P.ta d'Arbola e Blinnenhorn, avvolti dalle nuvole



Sguardo sul Grimselpass - Dammastock