


MONTE COVRETO (1593m)

Val Veddasca (ciaspolata)




Partenza: Siamo partiti dal passo della Forcora (1200m), piccola località sciistica della val Veddasca e da qui abbiamo seguito le indicazioni per il monte Covreto e il monte Paglione.



Al mattino la neve è ancora abbastanza dura. Il sentiero parte sulla destra delle piste da sci, e si inoltra in un meraviglioso bosco di betulle.


Sulla nostra destra il panorama sul lago Maggiore, ci accompagna per tutto il tragitto e ci regala stupendi scorci sul monte Zeda, Limidario....e più lontano sullo sfondo i meravigliosi castelli di Cannero.





Arriviamo alla localita' Montereccchio;
sulla destra abbiamo una serie di monti
tra i quali il monte Gradiccioli, il Lema e il
Tamaro...

Seguiamo il sentiero davanti a noi.
Ora si fa impegnativo poichè la salita e'
molto ripida; siamo ormai in vista della
vetta.




Dobbiamo salire su per la cresta e
affrontare un passaggio delicato, ma data
la neve abbondante oggi e' l'unico
percorso fattibile.

Con molta prudenza riusciamo a
superarlo, e affrontare la salita finale alla
vetta del monte Covreto (1593m).

Dalla cima si gode di un panorama sulla catena del monte Rosa fino al Monviso, sotto
di noi le isole di Brissago e gli abitati di Ascona e Locarno.

Oggi la giornata e' veramente stupenda, e dimentichiamo subito la fatica.



Sono passate due ore, e dopo qualche incertezza decidiamo di non raggiungere la cima del monte Paglione poichè non vediamo tracce e la neve comincia a smollarsi.

Dopo la sosta per il pranzo e un po' di sole ripartiamo.

Ora la neve è davvero molle e con molta fatica torniamo al passo della Forcora.

Conclusioni: gita adatta a tutti, in condizioni di innevamento normale ma per la molta neve caduta questo inverno, diventa più difficile affrontare il percorso, che in alcuni passaggi richiede molta attenzione.

