

MONTE BOGLIA (ciaspolata)





Partenza: Siamo partiti verso le 10:00 dall'abitato di Brè (800m) . Per una strada che attraversa il paesino, in 20 minuti circa si arriva alla località Materone (905m) dalla quale inizia il sentiero nel bosco.

Alpe Bolla	2h 20 min
Monte Boglia	3h
Cap. Pairolo	4h 20 min




Traversato il faggeto si arriva alla località Sasso Rosso (1295m, 1:30h), dove nei pressi di un costone di roccia, si può ammirare uno splendido panorama sulle alpi lecchesi e Porlezza.



Oltre il Sasso Rosso si continua a salire fino al termine della vegetazione, per raggiungere la sommità finale e proseguire su una cresta fino alla vera e propria vetta (1516m; 1:00h).



Dalla cima è possibile ammirare un panorama mozzafiato che va dalla pianura Padana, fino alle cime della Valtellina. Spostando lo sguardo troviamo le montagne Grand Paradiso (unico 4000 totalmente italiano), il Monte Rosa, il Cervino, l'Allalin, il Dom (la montagna più alta della Svizzera 4545m), il Weissmies, come anche il Monte Leone, le Grigne, il Resegone e le alpi Lecchesi.



La cresta di questo monte rappresenta una linea di confine tra Italia e Svizzera.

Conclusioni: Il sentiero non presenta difficoltà anche se nel tratto finale risulta piuttosto faticoso ed esposto.

E' un percorso adatto a tutte le stagioni anche se in inverno e con la neve offre sicuramente panorami più limpidi e affascinanti.

Il dislivello totale è di 716m.



Ringraziamo tutte le persone conosciute in vetta per aver reso ancora più speciale questa gita!!!

